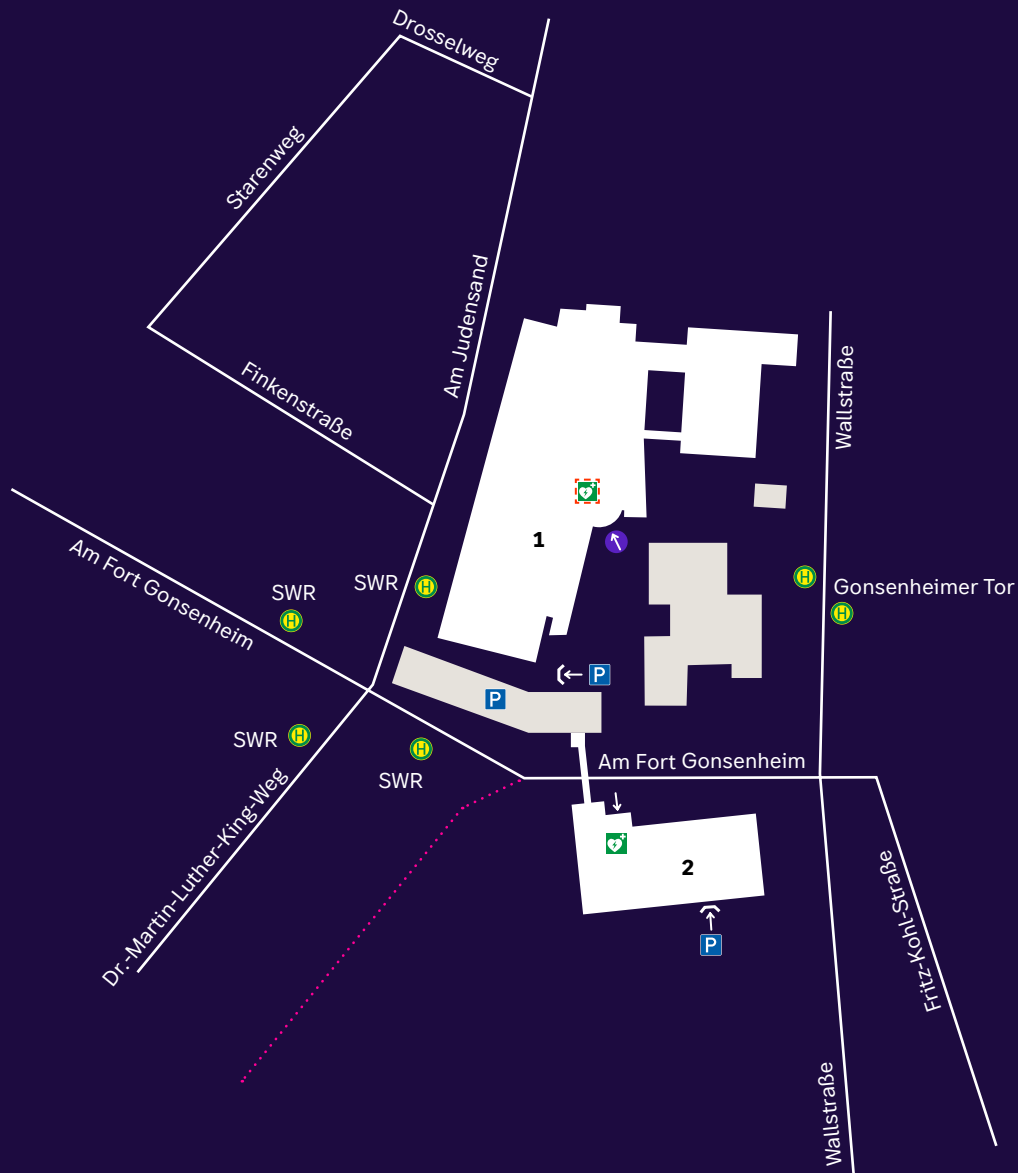


Detailplan SWR Gelände



SWR Mainz

Am Fort Gonsenheim 139
55122 Mainz

Postanschrift:

Postfach 3740







55027 Mainz

Telefon 06131 929 0

Telefax 06131 929 32050

SWR.de

Stand: August 2024

-  Haupteingang
-  Defibrillator
(1 Haus am Wall
öffentlich zugänglich)
-  Parkplatz
-  Tiefgarage
-  Haltestelle
-  Fußweg
- 1** Haus am Wall
- 2** Haus am Tor

SWR >>



Ihr Weg zu uns

Lageplan

SWR Studio Mainz

Anfahrtswege zum SWR

Anreise mit öffentlichen Verkehrsmitteln von Mainz-Hauptbahnhof

Haltestellen: „SWR“ oder „Am Fort Gonsenheim“

- Buslinie 64 (Richtung Hartenberg Ketteler-Kolleg)
- Buslinie 65 (Richtung Hartenberg/Ketteler-Kolleg)
- Buslinie 68 (Richtung Budenheim/Bahnhof)
- Buslinie 79 (Richtung Gonsenheim – Ingelheim/
Bahnhof)
- Buslinie 93 (nur abends, Richtung Lerchenberg/
Hindemithstraße)
- Fußweg ca. 15 Gehminuten vom Hauptbahnhof

Anreise mit dem Auto

A61 aus Richtung Ludwigshafen: Abfahrt Alzeyer Kreuz

- A63 Abfahrt Kreuz Mainz Süd
- A60 Richtung Bingen/Koblenz
- Abfahrt Innenstadt/Saarstraße

A60, Abfahrt Innenstadt/Saarstraße

- Abfahrt SWR
- an der Brückenkreuzung, links über die Brücke
- Dr.-Martin-Luther-King-Weg
- Kreuzung Am Fort Gonsenheim: SWR

A66 aus Richtung Wiesbaden/Frankfurt

- A643 Schiersteiner Brücke
- Abfahrt Innenstadt/Mainz-Mombach
- Hauptrichtung SWR

SWR Standort Mainz

